





Rakousko

Vídeň	Horní Rakousy	Dolní Rakousy	Štýrsko	Tyrolsko	Korutany	Salcbursko	Vorarlbersko	Burgenland
-------	---------------	---------------	---------	----------	----------	------------	--------------	------------

Wörthersee

Wörthersee	Maria Wörth
	
Mariánský kostelík v Maria Wörth	Rozhledna Pyramidenkogel
	

Je to ledovcové jezero a leží západně od města Klagenfurt. Má rozlohu 19,39 km² a je tak největším jezerem ve spolkové zemi Korutany a 5. největším v Rakousku. Jižní břeh jezera je méně osídlen a převážně zalesněn, zatímco severní břeh je více zasažen civilizací. Na skalnatém poloostrově (bývalém ostrově) vybíhajícím z jižního břehu se nachází městečko Maria Wörth, které je nejstarší křesťanskou osadou v Korutanech (mariánský kostel z 9. století). Nad městečkem se ve výšce 905 m n. m. tyčí tříposchodová moderní rozhledna Pyramidenkogel. Jezero je propojené s městem Klagenfurt vodním kanálem, po kterém jezdí výletní lodě. K dispozici je tu obvykle dostatek kempů a apartmánů které jsou orientováni především na rodiny s dětmi. Díky podzemním pramenům má voda v jezeře v létě teplotu až 28 °C.

Rozloha	Délka	Šířka	Max. hloubka
19,39 km ²	16,5 km	1,7 km	85,2 m

Rekreace

Wörthersee je také rekreační středisko vhodné jak pro mladé návštěvníky, tak pro starší bohaté turisty. Nachází se cca 20 km od Klagenfurtu. Místo je tu klidné a pokojné.

From:
<http://cesty.in/> - **Cestovatelské stránky**

Permanent link:
<http://cesty.in/woerthersee>

Last update: **2020/10/09 23:14**

